

# ПАСПОРТ ДОСТУПНОСТИ № ДС-58/3 от 14.10.2021

**Государственное автономное образовательное  
учреждение профессионального образования города  
Севастополя «Институт развития образования»**

299011, г. Севастополь, ул. Терещенко, д.6



(составлено Союзом «Севастопольская торгово-промышленная палата» в соответствии с методическими рекомендациями «Методика паспортизации и классификации объектов и услуг с целью их объективной оценки для разработки мер, обеспечивающих их доступность», утвержденными приказом Министерства труда и социальной защиты Российской Федерации от 25 декабря 2012 года N 627, Порядком обеспечения условий доступности для инвалидов объектов и предоставляемых услуг в сфере образования, а также оказания им при этом необходимой помощи, утвержденным приказом Министерства образования и науки РФ от 9 ноября 2015 г. N 1309 )

2021 год

ПАСПОРТ ДОСТУПНОСТИ  
№ ДС-58/3 от 14.10.2021

Согласно информации, предоставленной заявителем, объект является объектом государственного назначения, который предназначен для размещения объектов государственного назначения, в том числе объектов государственного назначения, в том числе объектов государственного назначения.



СОГЛАСОВАНО

Председатель Региональной общественной организации инвалидов «Ассоциация работающих инвалидов Севастополя»



А. В. Безруков  
2021 г.

УТВЕРЖДАЮ

Директор Государственного автономного образовательного учреждения профессионального образования города Севастополя «Институт развития образования»



И. А. Гетманская  
« 2021 г.

МП

## ПАСПОРТ ДОСТУПНОСТИ № ДС-58/3 от 14.10.2021 объекта социальной инфраструктуры (ОСИ)

### 1. Общие сведения об объекте

1.1. Наименование (вид) объекта: объект, предоставляющий услуги в сфере образования.

1.2. Адрес объекта: 299011, г. Севастополь, ул. Терещенко, д. 6.

1.3. Сведения о размещении объекта:

— - количество этажей – 3, в том числе подземных этажей – 1 (цокольное помещение), общая площадь 4 668,9 кв.м

— прилегающий земельный участок площадью кв.м.: 1858.

1.4. Год постройки здания – до 1917 г. (1953 г. ), последнего капитального ремонта-

1.5. Дата предстоящих плановых ремонтных работ: текущего \_\_\_\_\_ - \_\_\_\_\_, капитального \_\_\_\_\_ - \_\_\_\_\_

1.6. Название организации (учреждения), (полное юридическое наименование – согласно Уставу, краткое наименование) Государственное автономное образовательное учреждение профессионального образования города Севастополя «Институт развития образования» сокращенное наименование: ГАОУ ПО ИРО

1.7. Юридический адрес организации (учреждения): 299011, г. Севастополь, ул. Советская, д. 54

1.8. Основание для пользования объектом –

1.8.1. Здания (договор аренды, свидетельство о праве собственности или другое) – передано в оперативное управление распоряжением Правительства города Севастополя № 552-ПП от 30.06.2015 г.

1.8.2. Земельного участка – право постоянного (бессрочного) пользования (распоряжение Правительства города Севастополя № 9185-РДЗ от 13.09.2019 г.)

1.9. Форма собственности – (государственная, негосударственная): государственная.

1.10. Территориальная принадлежность (федеральная, региональная, муниципальная)- муниципальная

1.11. Вышестоящая организация: Департамент образования и науки города Севастополя.

1.12. Адрес вышестоящей организации, другие координаты: Департамент образования и науки города Севастополя, 299011, г. Севастополь, ул. Щербака, д.10.

### 2. Характеристика деятельности организации на объекте (по обслуживанию населения)

2.1. Сфера деятельности: услуги сферы образования

2.2. Виды оказываемых услуг: оказание услуг в сфере образования

2.3 Форма оказания услуг: на объекте.

2.4. Категории обслуживаемого населения по возрасту: все возрастные категории.

2.5 Категории обслуживаемых инвалидов: инвалиды, использующие для перемещения кресло-коляску (К), инвалиды с нарушениями опорно-двигательного аппарата (О); нарушениями зрения (С), нарушениями слуха (Г), нарушениями умственного развития (У): КОСГУ.

2.6. Плановая мощность: вместимость 1000 человек, пропускная способность (посещаемость) 800 человек, сотрудников 60 чел

2.7. Участие в исполнении ИПР инвалида, ребенка-инвалида (да,нет) нет

### 3. Состояние доступности объекта

#### 3.1. Путь следования к объекту пассажирским транспортом

*(описать маршрут движения с использованием пассажирского транспорта)*

до остановок общественного транспорта «площадь Суворова».

3.1.1 рейсовые автобусы №№ 1,17,20,107,109, 94,92,12

маршрутное такси №№ 4,20,25,26,71,84,109,110,112

троллейбус №№ 1,3,4,7,9,17,19,20,12

наличие адаптированного пассажирского транспорта к объекту (*да, нет*) да – номера маршрутов выделены (по информации ГУП «Севэлектротранс им. А.С. Крупподерова»)

#### 3.2. Путь к объекту от ближайшей остановки пассажирского транспорта. Приложение 8

3.2.1 Расстояние до объекта от ближайшей остановки общественного транспорта «площадь Суворова» 500 м

3.2.2 Время движения (пешком) 5 мин. Остановки представляет собой автопавильоны полужакрытого типа «Умная остановка», из прозрачного материала с комплексным информационным обеспечением на остановке и скамьей для отдыха. Остановки обозначены знаком «Место остановки автобуса и (или) троллейбуса».

3.2.3. Выделенный от проезжей части пешеходного пути-да. Выполнен плиткой, асфальтовым покрытием. Спуск Сильникова- это пешеходный путь без лестничных маршей, имеет ненормативную ширину пешеходного пути и уклон подъема с препятствиями в виде столбов освещения, что делает невозможным использовать его инвалидам, использующим кресло-коляску.

3.2.4 Перекрестки. Переходы через улицу Ленина осуществляются через наземные нерегулируемые пешеходные переходы. Присутствует дорожная разметка, знаки, тактильная разметка.

3.2.5 Информация на пути следования к объекту: акустическая, визуальная, тактильная информация на пути следования к объекту отсутствует, кроме тактильной разметки на пешеходных переходах.

3.2.6 Перепады высоты. На пути следования присутствуют уклон более 4 градусов, единичные ступени при подъеме на спуск Сильникова. Лестничные марши без дублирования пандусами- при подъеме с площади Суворова.

*Пути движения к объекту доступны для инвалидов с нарушением слуха, с умственными нарушениями, частично доступны инвалидам с патологией опорно-двигательного аппарата в связи с отсутствием нормативных поручней лестничных маршей при подъеме с пл. Суворова. Недоступно для инвалидов, использующих для перемещения кресло-коляску. Недоступно для инвалидов по зрению в связи с отсутствием тактильно-контрастной информации на пути и наличием необорудованных перепадов высоты. Т.к. работы по адаптации входной группы в здание объекта в связи с архитектурно-планировочными особенностями провести невозможно, принять решение об организации альтернативной формы обслуживания инвалидов, использующих для перемещения кресло-коляску, с нарушением зрения (например, на другом объекте, дистанционно).*

### 3.3. Организация доступности объекта для инвалидов – форма обслуживания(\*)

№ п/п	Категория инвалидов (вид нарушения)	Вариант организации доступности объекта (формы обслуживания)*
1	Все категории инвалидов и МГН	ВНД
	в том числе инвалиды:	
2	передвигающиеся на креслах-колясках	ВНД
3	с нарушениями опорно-двигательного аппарата	Б
4	с нарушениями зрения	ВНД
5	с нарушениями слуха	Б
6	с нарушениями умственного развития	А

\* - указывается один из вариантов : «А» - доступность всех зон и помещений - универсальная, «Б» - доступны специально выделенные участки и помещения, «ДУ» - доступность условная: дополнительная помощь сотрудника, услуги на дому, дистанционно, «ВНД» - не организована доступность

### 3.4. Состояние доступности основных структурно-функциональных зон

№ п/п	Основные структурно-функциональные зоны	Состояние доступности, в том числе для основных категорий инвалидов**					
		Инвалиды, использующие для перемещения кресло-коляску		Инвалиды с патологией опорно-двигательного аппарата О	Инвалиды по зрению С	Инвалиды по слуху Г	Инвалиды с умственными нарушениями У
		К					
		обучающиеся	посетители				
1	Территория, прилегающая к зданию	ВНД	ВНД	ДЧ	ВНД	ДП	ДП
2	Вход (входы) в здание	ВНД	ВНД	ДЧ	ВНД	ДП	ДП
3	Путь (пути) движения внутри здания (в т.ч. пути эвакуации)	ВНД	ВНД	ДЧ	ВНД	ДП	ДП
4	Зона целевого назначения здания (целевого посещения объекта)	ДП	ДП	ДП	ВНД	ДЧ	ДП
5	Санитарно-гигиенические помещения	ВНД	ВНД	ВНД	ВНД	ДП	ДП
6	Система информации и связи (на всех зонах)	ДП	ДП	ДП	ВНД	ДЧ	ДП
7	Пути движения к объекту (от остановки транспорта)	ВНД	ВНД	ДЧ	ВНД	ДП	ДП

\*\* Указывается: ДП-В – доступно полностью всем; ДП-И (К, О, С, Г, У) – доступно полностью избирательно (указать категории инвалидов); ДЧ-В – доступно частично всем; ДЧ-И (К, О, С, Г, У) – доступно частично избирательно (указать категории инвалидов); «ДУ» доступно условно; ВНД – временно недоступно.

### 3.5. Итоговое заключение о состоянии доступности ОСИ:

С точки зрения удовлетворения специальных потребностей инвалидов в социальной интеграции объект относится к категории приоритетных сфер жизнедеятельности. Объект расположен на

высоком уровне от земли, является нежилым зданием 1917 года постройки и не предполагается к реконструкции, поэтому применяется принцип «разумного приспособления» - адаптации объекта для обеспечения доступности инвалидам и другим МГН.

На момент обследования данный объект социальной инфраструктуры является полностью недоступным для инвалидов, использующих для перемещения кресло-коляску, и инвалидов с нарушением зрения. При принятии решения о проведении работ по адаптации объекта, значимых для инвалидов на креслах-колясках (К), необходимо обеспечение доступности для данной категории инвалидов с уровня первого этажа (земли) здания. Соответственно, только при обустройстве входной группы в здании, целесообразно проводить и все остальные работы, которые позволят организовать частичную доступность для инвалидов, передвигающихся на креслах-колясках. Если работы по адаптации входной группы в связи с архитектурно-планировочными особенностями провести невозможно, принять решение об организации альтернативной формы обслуживания инвалидов, использующих для перемещения кресло-коляску (например, на другом объекте или дистанционно).

### **Результаты обследования**

#### **Территория, прилегающая к зданию:**

**-доступны полностью** для инвалидов по слуху и инвалидов с умственными нарушениями;  
**-доступны частично** инвалидам с нарушениями опорно-двигательного аппарата в связи с ненормативным лестничным маршем, отсутствием нормативных поручней;  
**-недоступны** инвалидам по зрению в связи с отсутствием предупреждающих тактильно-контрастных указателей перед лестницами, контрастных полос на краевых ступенях и для инвалидов, использующих для перемещения кресло-коляску, в связи с отсутствием пандуса или подъемного устройства. Рекомендовано: ремонт поверхности лестничного марша (придерживаться пункта 5.1.11 СП 59.13330.2016); нанесение контрастной маркировки на краевые ступени лестничного марша; установка тактильно-контрастной плитки перед лестницей согласно пункту 5.1.12 СП 59.13330.2016; установка нормативных поручней с завершающими горизонтальными окончаниями (п.5.2.7 ГОСТ Р 51261-2017); принятие решения об обустройстве объекта пандусом или подъемным устройством или организации альтернативной формы обслуживания инвалидов на креслах-колясках и инвалидов по зрению (на другом объекте, дистанционно) (Приложение 1).

#### **Входы в здания. Главный вход в здание:**

**-доступны полностью** для инвалидов по слуху и инвалидов с умственными нарушениями;  
**-доступны частично** инвалидам с нарушениями опорно-двигательного аппарата в связи с ненормативным лестничным маршем (повреждения поверхности ступеней), ненормативными поручнями или их отсутствием;  
**-недоступны** инвалидам по зрению в связи с отсутствием предупреждающих тактильно-контрастных указателей перед лестницей, контрастных полос на краевых ступенях и для инвалидов, использующих для перемещения кресло-коляску, в связи с отсутствием пандуса или подъемного устройства и ненормативной шириной входной двери и ненормативной высотой порога. Рекомендовано: ремонт поверхности лестничного марша (придерживаться пункта 5.1.11 СП 59.13330.2016); нанесение контрастной маркировки на краевые ступени лестничного марша; установка тактильно-контрастной плитки перед лестницей согласно пункту 5.1.12 СП 59.13330.2016; установка нормативных поручней с завершающими горизонтальными окончаниями (п.5.2.7 ГОСТ Р 51261-2017); замена дверного полотна и снижение уровня порогов(при двухстворчатых дверях ширина одной створки должна быть 0,9м, в соответствии с пунктом 6.1.5 СП 59.13330.2016); принятие решения об обустройстве объекта пандусом или подъемным устройством или организации альтернативной формы обслуживания инвалидов на креслах-колясках и инвалидов по зрению (на другом объекте или дистанционно) (Приложение 2).

#### **Пути движения внутри здания:**

**-доступны полностью** инвалидам по слуху, инвалидам с умственными нарушениями

- **доступно частично** инвалидам с нарушением опорно-двигательного аппарата в связи с ненормативной высотой порогов у дверей, ненормативными поручнями на лестничных маршах;  
 - **недоступны** инвалидам по зрению в связи с отсутствием тактильно-контрастных указателей, позволяющих инвалидам ориентироваться в пространстве и инвалидам, использующим для перемещения кресло-коляску из-за ненормативной ширины дверей, высоты порогов, отсутствием подъемного устройства, дублирующего лестничный марш.

**Рекомендовано:** организация отдельной зоны обслуживания всех категорий МНГ на уровне доступного 1го этажа, недалеко от эвакуационного входа, в случае оборудования доступной входной группы или организации альтернативной формы обслуживания инвалидов на креслах-колясках и инвалидов по зрению (на другом объекте или дистанционно) (Приложение 3).

**Зоны целевого назначения**

- **доступны полностью** инвалидам с нарушением опорно-двигательного аппарата, инвалидам с умственными нарушениями и инвалидам, использующим для перемещения кресло-коляску;

- **доступно частично** инвалидам по слуху из-за отсутствия дублирования обслуживания услугами сурдопереводчика

- **недоступны** инвалидам по зрению в связи с отсутствием тактильно-контрастных указателей, позволяющих инвалидам ориентироваться в пространстве, дублирование информации шрифтами Брайля или рельефно-графическим способом.

**Рекомендовано:** организация отдельной зоны обслуживания всех категорий МНГ на уровне доступного 1го этажа, недалеко от эвакуационного входа или организации альтернативной формы обслуживания всех категорий МНГ (на другом объекте или дистанционно) (Приложение 4).

**Санитарно-гигиенические помещения**

- **доступны полностью** для инвалидов по слуху и инвалидов с умственными нарушениями;

- **недоступны** инвалидам с нарушениями опорно-двигательного аппарата и инвалидам, использующим для перемещения кресло-коляску, в связи с отсутствием опорных поручней около унитазов, умывальников, ненормативной высотой установки сантехнического оборудования и ненормативными размерами кабин для маневра инвалидов на кресле-коляске. Также недоступно инвалидам по зрению в связи с отсутствием тактильно-контрастных указателей, позволяющих инвалидам ориентироваться в пространстве.

**Рекомендовано:** организация отдельной зоны обслуживания всех категорий МНГ на уровне доступного 1го этажа, недалеко от эвакуационного входа, в том числе оборудование одной универсальной кабины для всех категорий МНГ или организации альтернативной формы обслуживания всех категорий МНГ (на другом объекте или дистанционно) (Приложение 5).

**Системы информации на объекте**

- **недоступны** для инвалидов по зрению -отсутствует дублирование рельефными знаками информирующих табличек перед входом в здание и входами в помещения (в том числе с помощью шрифта Брайля или рельефно-графическим способом), отсутствуют предупреждающие тактильно-контрастные указатели перед входом и на путях движения внутри здания

**Рекомендовано:** организация отдельной зоны обслуживания всех категорий МНГ на уровне доступного 1го этажа, недалеко от эвакуационного входа, в том числе установить информационные тактильные таблички с использованием рельефных знаков и символов с помощью рельефно-точечного шрифта Брайля (п.6.5 СП 59.13330.2016, ГОСТ Р 51671-2020) или организации альтернативной формы обслуживания всех категорий МНГ (Приложение 6).

**4. Управленческое решение**

Предлагаемые управленческие решения по объемам работ, необходимым для приведения объекта в соответствие с требованиями законодательства Российской Федерации об обеспечении условий их доступности для инвалидов.

**4.1. Рекомендации по адаптации основных структурных элементов объекта**

№ п/п	Основные структурно-функциональные зоны объекта	Управленческое решение***
-------	---	---------------------------

1	Территория, прилегающая к зданию	Капитальный ремонт
2	Вход (входы) в здание	Капитальный ремонт
3	Путь (пути) движения внутри здания (в т.ч. пути эвакуации)	Капитальный ремонт
4	Зона целевого назначения здания (целевого посещения объекта)	Текущий ремонт
5	Санитарно-гигиенические помещения	Капитальный ремонт
6	Система информации на объекте	Текущий ремонт
7	Пути движения к объекту (от остановки транспорта)	Капитальный ремонт

\*\*\* указывается один из вариантов (вид работ): не нуждается, ремонт (текущий, капитальный); индивидуальное решение с ТСР; технические решения невозможны – организация альтернативной формы обслуживания.

4.2. Период проведения работ в рамках исполнения (указывается наименование документа: программы, плана) \_\_\_\_\_

4.3. Ожидаемый результат (по состоянию доступности) после выполнения работ по адаптации  
 \_\_\_\_\_  
 ДУ (О,С,Г,У,К)

4.4. Для принятия решения требуется, не требуется (нужное подчеркнуть):  
 \_\_\_\_\_  
 ДП, ДЧ, ДУ, ДП-В, ДП-И, ДЧ-В, ДЧ-И

4.4.1. Согласование на Комиссии \_\_\_\_\_

4.4.2. Согласование работ с надзорными органами (в сфере проектирования и строительства, архитектуры, охраны памятников, другое - указать)  
 \_\_\_\_\_

4.4.3. Техническая экспертиза; разработка проектно-сметной документации

4.4.4. Согласование с вышестоящей организацией (собственником объекта)

4.4.5. Согласование с общественными организациями инвалидов

4.4.6. Другое \_\_\_\_\_

Имеется заключение уполномоченной организации о состоянии доступности объекта (наименование документа и выдавшей его организации, дата),  
 \_\_\_\_\_  
 прилагается \_\_\_\_\_

4.5. Информация размещена (обновлена) на Карте доступности субъекта Российской Федерации  
 2021 г <http://zhit-vmeste.ru/>

## 5. Особые отметки

Паспорт сформирован на основании:

1. Анкеты (информации об объекте) от 21.09.2021,
2. Акта обследования объекта: № акта 58/3 от 16.09.2021.

СОГЛАСОВАНО

Председатель Региональной общественной организации инвалидов «Ассоциация работающих инвалидов Севастополя»



А. В. Безруков  
2021 г.

УТВЕРЖДАЮ

Директор Государственного автономного образовательного учреждения профессионального образования города Севастополя «Институт развития образования»



И.А. Гетманская  
2021 г.

**АНКЕТА от 21.09.2021**

**(информация об объекте социальной инфраструктуры)  
к паспорту доступности ОСИ № ДС-58/3**

### 1. Общие сведения об объекте

- 1.1 Наименование (вид) объекта: объект, предоставляющий услуги в сфере образования.
- 1.2. Адрес объекта: 299011, г. Севастополь, ул. Терещенко, д. 6.
- 1.3. Сведения о размещении объекта:
  - количество этажей – 3, в том числе подземных этажей – 1 (цокольное помещение), общая площадь 4 668,9 кв.м
  - прилегающий земельный участок площадью кв.м.: 1858.
- 1.4. Год постройки здания – до 1917 г. (1953 г. ), последнего капитального ремонта-
- 1.5. Дата предстоящих плановых ремонтных работ: текущего \_\_\_\_\_ - \_\_\_\_\_, капитального \_\_\_\_\_ - \_\_\_\_\_
- 1.6. Название организации (учреждения), (полное юридическое наименование – согласно Уставу, краткое наименование) Государственное автономное образовательное учреждение профессионального образования города Севастополя «Институт развития образования» сокращенное наименование: ГАОУ ПО ИРО
- 1.7. Юридический адрес организации (учреждения): 299011, г. Севастополь, ул. Советская, д. 54
- 1.8. Основание для пользования объектом –
  - 1.8.1. Здания (договор аренды, свидетельство о праве собственности или другое) – передано в оперативное управление распоряжением Правительства города Севастополя № 552-ПП от 30.06.2015 г.
  - 1.8.2. Земельного участка – право постоянного (бессрочного) пользования (распоряжение Правительства города Севастополя № 9185-РДЗ от 13.09.2019 г.)
- 1.9. Форма собственности – (государственная, негосударственная): государственная.
- 1.10. Территориальная принадлежность (федеральная, региональная, муниципальная)- муниципальная
- 1.11. Вышестоящая организация: Департамент образования и науки города Севастополя.
- 1.12. Адрес вышестоящей организации, другие координаты: Департамент образования и науки города Севастополя, 299011, г. Севастополь, ул. Щербака, д.10.

### 2. Характеристика деятельности организации на объекте

- 22.1. Сфера деятельности: услуги сферы образования
- 2.2. Виды оказываемых услуг: оказание услуг в сфере образования
- 2.3 Форма оказания услуг: на объекте.
- 2.4. Категории обслуживаемого населения по возрасту: все возрастные категории.
- 2.5 Категории обслуживаемых инвалидов: инвалиды, использующие для перемещения кресло-коляску (К), инвалиды с нарушениями опорно-двигательного аппарата (О); нарушениями зрения (С), нарушениями слуха (Г), нарушениями умственного развития (У): КОСГУ.

2.6. Плановая мощность: вместимость 1000 человек, пропускная способность (посещаемость) 800 человек, сотрудников 60 чел.

2.7. Участие в исполнении ИПР инвалида, ребенка – инвалида (*да, нет*) нет

### **3. Состояние доступности объекта для инвалидов и других маломобильных групп населения (МГН)**

#### **3.1. Путь следования к объекту пассажирским транспортом**

*(описать маршрут движения с использованием пассажирского транспорта)*

до остановок общественного транспорта «площадь Суворова».

3.1.1 рейсовые автобусы №№ 1,17,20,107,109, 94,92,12

маршрутное такси №№ 4,20,25,26,71,84,109,110,112

троллейбус №№ 1,3,4,7,9,17,19,20,12

наличие адаптированного пассажирского транспорта к объекту (*да, нет*) да – номера маршрутов выделены (по информации ГУП «Севэлектроавтотранс им. А.С. Круподерова»)

#### **3.2. Путь к объекту от ближайшей остановки пассажирского транспорта. Приложение 8**

3.2.1 Расстояние до объекта от ближайшей остановки общественного транспорта «площадь Суворова» 500 м

3.2.2 Время движения (пешком) 5 мин. Остановки представляет собой автопавильоны полузакрытого типа «Умная остановка», из прозрачного материала с комплексным информационным обеспечением на остановке и скамьей для отдыха. Остановки обозначены знаком «Место остановки автобуса и (или) троллейбуса».

3.2.3. Выделенный от проезжей части пешеходного пути-да. Выполнен плиткой, асфальтовым покрытием. Спуск Сильникова- это пешеходный путь без лестничных маршей, имеет ненормативную ширину пешеходного пути и уклон подъема с препятствиями в виде столбов освещения, что делает невозможным использовать его инвалидам, использующим кресло-коляску.

3.2.4 Перекрестки. Переходы через улицу Ленина осуществляются через наземные нерегулируемые пешеходные переходы. Присутствует дорожная разметка, знаки, тактильная разметка.

3.2.5 Информация на пути следования к объекту: акустическая, визуальная, тактильная информация на пути следования к объекту отсутствует, кроме тактильной разметки на пешеходных переходах.

3.2.6 Перепады высоты. На пути следования присутствуют уклон более 4 градусов, единичные ступени при подъеме на спуск Сильникова. Лестничные марши без дублирования пандусами- при подъеме с площади Суворова.

*Пути движения к объекту доступны для инвалидов с нарушением слуха, с умственными нарушениями, частично доступны инвалидам с патологией опорно-двигательного аппарата в связи с отсутствием нормативных поручней лестничных маршей при подъеме с пл. Суворова. Недоступно для инвалидов, использующих для перемещения кресло-коляску. Недоступно для инвалидов по зрению в связи с отсутствием тактильно-контрастной информации на пути и наличием необорудованных перепадов высоты. Т.к. работы по адаптации входной группы в здание объекта в связи с архитектурно-планировочными особенностями провести невозможно, принять решение об организации альтернативной формы обслуживания инвалидов, использующих для перемещения кресло-коляску, с нарушением зрения (например, на другом объекте, дистанционно).*

#### **3.3. Вариант организации доступности ОСИ (формы обслуживания) (\*)**

*с учетом СП 35-101-2001*

№ п/п	Категория инвалидов (вид нарушения)	Вариант организации доступности объекта
1	Все категории инвалидов и МГН в том числе инвалиды:	ВНД
2	Передвигающиеся на креслах-колясках	ВНД
3	с нарушениями опорно-двигательного аппарата	Б
4	с нарушениями зрения	ВНД
5	с нарушениями слуха	Б
6	с нарушениями умственного развития	А

\* - указывается один из вариантов : «А» - доступность всех зон и помещений - универсальная, «Б» - доступны специально выделенные участки и помещения, «ДУ» - доступность условная: дополнительная помощь сотрудника, услуги на дому, дистанционно, «ВНД» - не организована доступность с учетом СП 59.13330.2012, СП 59.13330.2016, СП 59.13330.2020

#### 4. Управленческое решение

##### (предложения по адаптации основных структурных элементов объекта)

4.1. Предлагаемые управленческие решения по объемам работ, необходимым для приведения объекта в соответствие с требованиями законодательства Российской Федерации об обеспечении условий их доступности для инвалидов

№ п/п	Основные структурно-функциональные зоны объекта	Рекомендации по адаптации объекта (вид работы)*
1	Территория, прилегающая к зданию (участок)	Капитальный ремонт
2	Вход (входы) в здание	Капитальный ремонт
3	Путь (пути) движения внутри здания (в т.ч. пути эвакуации)	Капитальный ремонт
4	Зона целевого назначения здания (целевого посещения объекта)	Текущий ремонт
5	Санитарно-гигиенические помещения	Капитальный ремонт
6	Система информации на объекте (на всех зонах)	Текущий ремонт
7	Пути движения к объекту (от остановки транспорта)	Капитальный ремонт
8	Все зоны и участки	Капитальный ремонт

\*\*\* указывается один из вариантов (вид работ): не нуждается; ремонт (текущий, капитальный); индивидуальное решение с ТСП; технические решение невозможны – организация альтернативной формы обслуживания.



СОГЛАСОВАНО

Председатель Региональной общественной организации инвалидов «Ассоциация работающих инвалидов Севастополя»



А. В. Безруков  
2021 г.

УТВЕРЖДАЮ

Директор Государственного автономного образовательного учреждения профессионального образования города Севастополя «Институт развития образования»

И. А. Гетманская  
2021 г.

МП

**АКТ ОБСЛЕДОВАНИЯ № 58/3 от 16.09.2021  
объекта социальной инфраструктуры  
к паспорту доступности ОСИ № ДС-58/3**

**1. Общие сведения об объекте**

- 1.1. Наименование (вид) объекта: объект, предоставляющий услуги в сфере образования
- 1.2. Адрес объекта: 299011, г. Севастополь, ул. Терещенко, д. 6.
- 1.3. Сведения о размещении объекта:
  - количество этажей – 3, в том числе подземных этажей – 1 (цокольное помещение), общая площадь 4 668,9 кв.м
  - прилегающий земельный участок площадью кв.м.: 1858.
- 1.4. Год постройки здания – до 1917 г. (1953 г. ), последнего капитального ремонта-
- 1.5. Дата предстоящих плановых ремонтных работ: текущего \_\_\_\_ - \_\_\_\_, капитального \_\_\_\_ - \_\_\_\_
- 1.6. Название организации (учреждения), (полное юридическое наименование – согласно Уставу, краткое наименование) Государственное автономное образовательное учреждение профессионального образования города Севастополя «Институт развития образования» сокращенное наименование: ГАОУ ПО ИРО
- 1.7. Юридический адрес организации (учреждения): 299011, г. Севастополь, ул. Советская, д. 54

**2. Характеристика деятельности организации на объекте**

Дополнительная информация: деятельность направлена на удовлетворение потребностей системы образования г. Севастополя в педагогических кадрах, руководящих работников, лиц, обеспечивающих образовательный процесс, других потребителей в непрерывном образовании, педагогических работников в получении педагогической профессиональной подготовки, которая требуется для дальнейшего профессионального, карьерного и личностного роста, в становлении и совершенствовании их профессиональной компетентности.

**3. Состояние доступности объекта**

**3.1. Путь следования к объекту пассажирским транспортом**

*(описать маршрут движения с использованием пассажирского транспорта)*

до остановок общественного транспорта «площадь Суворова».

3.1.1 рейсовые автобусы №№ 1,17,20,107,109, 94,92,12

маршрутное такси №№ 4,20,25,26,71,84,109,110,112

троллейбус №№ 1,3,4,7,9,17,19,20,12

наличие адаптированного пассажирского транспорта к объекту (да, нет) да – номера маршрутов выделены (по информации ГУП «Севэлектроавтотранс им. А.С. Круподерова»)

### 3.2. Путь к объекту от ближайшей остановки пассажирского транспорта. Приложение 8

3.2.1 Расстояние до объекта от ближайшей остановки общественного транспорта «площадь Суворова» 500 м

3.2.2 Время движения (пешком) 5 мин. Остановки представляет собой автопавильоны полузакрытого типа «Умная остановка», из прозрачного материала с комплексным информационным обеспечением на остановке и скамьей для отдыха. Остановки обозначены знаком «Место остановки автобуса и (или) троллейбуса».

3.2.3. Выделенный от проезжей части пешеходного пути-да. Выполнен плиткой, асфальтовым покрытием. Спуск Сильникова- это пешеходный путь без лестничных маршей, имеет ненормативную ширину пешеходного пути и уклон подъема с препятствиями в виде столбов освещения, что делает невозможным использовать его инвалидам, использующим кресло-коляску.

3.2.4 Перекрестки. Переходы через улицу Ленина осуществляются через наземные нерегулируемые пешеходные переходы. Присутствует дорожная разметка, знаки, тактильная разметка.

3.2.5 Информация на пути следования к объекту: акустическая, визуальная, тактильная информация на пути следования к объекту отсутствует, кроме тактильной разметки на пешеходных переходах.

3.2.6 Перепады высоты. На пути следования присутствуют уклон более 4 градусов, единичные ступени при подъеме на спуск Сильникова. Лестничные марши без дублирования пандусами- при подъеме с площади Суворова.

*Пути движения к объекту доступны для инвалидов с нарушением слуха, с умственными нарушениями, частично доступны инвалидам с патологией опорно-двигательного аппарата в связи с отсутствием нормативных поручней лестничных маршей при подъеме с пл. Суворова. Недоступно для инвалидов, использующих для перемещения кресло-коляску. Недоступно для инвалидов по зрению в связи с отсутствием тактильно-контрастной информации на пути и наличием необорудованных перепадов высоты. Т.к. работы по адаптации входной группы в здание объекта в связи с архитектурно-планировочными особенностями провести невозможно, принять решение об организации альтернативной формы обслуживания инвалидов, использующих для перемещения кресло-коляску, с нарушением зрения (например, на другом объекте, дистанционно).*

### 3.3. Организация доступности объекта для инвалидов – форма обслуживания

№ п/п	Категория инвалидов (вид нарушения)	Вариант организации доступности объекта (формы обслуживания)*
1	Все категории инвалидов и МГН	ВНД
	в том числе инвалиды:	
2	Передвигающиеся на креслах-колясках	ВНД
3	с нарушениями опорно-двигательного аппарата	Б
4	с нарушениями зрения	ВНД
5	с нарушениями слуха	Б
6	с нарушениями умственного развития	А

\* - указывается один из вариантов: «А» - доступность всех зон и помещений - универсальная, «Б» - доступны специально выделенные участки и помещения, «ДУ» - доступность условная: дополнительная помощь сотрудника, услуги на дому, дистанционно, «ВНД» - не организована доступность с учетом СП 59.13330.2012, СП 59.13330.2016, СП 59.13330.2020

### 3.4. Состояние доступности основных структурно-функциональных зон

№ п/п	Основные структурно-функциональные зоны	Состояние доступности, в том числе для основных категорий инвалидов**					Приложение	
		Инвалиды, использующие для перемещения кресло-коляску К	Инвалиды с патологией опорно-двигательного аппарата О	Инвалиды по зрению С	Инвалиды по слуху Г	Инвалиды с умственными нарушениями У	№ на плане	№ фото
1	Территория, прилегающая к зданию	ВНД	ДЧ	ВНД	ДП	ДП	5,8,13	1-7
2	Входы в здание	ВНД	ДЧ	ВНД	ДП	ДП	5-11	8-15,28,29
3	Путь (пути) движения внутри здания (в т.ч. пути эвакуации)	ВНД	ДЧ	ВНД	ДП	ДП	21,14,16-18	16-39
4	Зона целевого назначения здания (целевого посещения объекта)	ДП	ДП	ВНД	ДЧ	ДП	17,25,26	40-45
5	Санитарно-гигиенические помещения	ВНД	ВНД	ВНД	ДП	ДП	10,11	46-53
6	Система информации на объекте	ДП	ДП	ВНД	ДЧ	ДП	-	54-57
7	Пути движения к объекту (от остановки транспорта)	ВНД	ДЧ	ВНД	ДП	ДП	1-4	58-61

\*\* Указывается: ДП-В – доступно полностью всем; ДП-И (К, О, С, Г, У) – доступно полностью избирательно (указать категории инвалидов); ДЧ-В – доступно частично всем; ДЧ-И (К, О, С, Г, У) – доступно частично избирательно (указать категории инвалидов); «ДУ» доступно условно; ВНД – временно недоступно.

### 3.5. Итоговое заключение о состоянии доступности ОСИ.

С точки зрения удовлетворения специальных потребностей инвалидов в социальной интеграции объект относится к категории приоритетных сфер жизнедеятельности. Объект расположен на высоком уровне от земли, является нежилым зданием 1917 года постройки и не предполагается к реконструкции, поэтому применяется принцип «разумного приспособления» - адаптации объекта для обеспечения доступности инвалидам и другим МГН.

На момент обследования данный объект социальной инфраструктуры является полностью недоступным для инвалидов, использующих для перемещения кресло-коляску, и инвалидов с нарушением зрения. При принятии решения о проведении работ по адаптации объекта, значимых для инвалидов на креслах-колясках (К), необходимо обеспечение доступности для данной категории инвалидов с уровня первого этажа (земли) здания. Соответственно, только при обустройстве входной группы в здании, целесообразно проводить и все остальные работы, которые позволят организовать частичную доступность для инвалидов, передвигающихся на креслах-колясках. Если работы по адаптации входной группы в связи с архитектурно-планировочными особенностями провести невозможно, принять решение об организации

альтернативной формы обслуживания инвалидов, использующих для перемещения кресло-коляску (например, на другом объекте или дистанционно).

### **Результаты обследования**

#### **Территория, прилегающая к зданию:**

**-доступны полностью** для инвалидов по слуху и инвалидов с умственными нарушениями;  
**-доступны частично** инвалидам с нарушениями опорно-двигательного аппарата в связи с ненормативным лестничным маршем, отсутствием нормативных поручней;  
**-недоступны** инвалидам по зрению в связи с отсутствием предупреждающих тактильно-контрастных указателей перед лестницами, контрастных полос на краевых ступенях и для инвалидов, использующих для перемещения кресло-коляску, в связи с отсутствием пандуса или подъемного устройства. Рекомендовано: ремонт поверхности лестничного марша (придерживаться пункта 5.1.11 СП 59.13330.2016); нанесение контрастной маркировки на краевые ступени лестничного марша; установка тактильно-контрастной плитки перед лестницей согласно пункту 5.1.12 СП 59.13330.2016; установка нормативных поручней с завершающими горизонтальными окончаниями (п.5.2.7 ГОСТ Р 51261-2017); принятие решения об обустройстве объекта пандусом или подъемным устройством или организации альтернативной формы обслуживания инвалидов на креслах-колясках и инвалидов по зрению (на другом объекте, дистанционно) (Приложение 1).

#### **Входы в здания. Главный вход в здание:**

**-доступны полностью** для инвалидов по слуху и инвалидов с умственными нарушениями;  
**-доступны частично** инвалидам с нарушениями опорно-двигательного аппарата в связи с ненормативным лестничным маршем (повреждения поверхности ступеней), ненормативными поручнями или их отсутствием;  
**-недоступны** инвалидам по зрению в связи с отсутствием предупреждающих тактильно-контрастных указателей перед лестницей, контрастных полос на краевых ступенях и для инвалидов, использующих для перемещения кресло-коляску, в связи с отсутствием пандуса или подъемного устройства и ненормативной шириной входной двери и ненормативной высотой порога. Рекомендовано: ремонт поверхности лестничного марша (придерживаться пункта 5.1.11 СП 59.13330.2016); нанесение контрастной маркировки на краевые ступени лестничного марша; установка тактильно-контрастной плитки перед лестницей согласно пункту 5.1.12 СП 59.13330.2016; установка нормативных поручней с завершающими горизонтальными окончаниями (п.5.2.7 ГОСТ Р 51261-2017); замена дверного полотна и снижение уровня порогов(при двухстворчатых дверях ширина одной створки должна быть 0,9м, в соответствии с пунктом 6.1.5 СП 59.13330.2016); принятие решения об обустройстве объекта пандусом или подъемным устройством или организации альтернативной формы обслуживания инвалидов на креслах-колясках и инвалидов по зрению (на другом объекте или дистанционно) (Приложение 2).

#### **Пути движения внутри здания:**

**-доступны полностью** инвалидам по слуху, инвалидам с умственными нарушениями  
**- доступно частично** инвалидам с нарушением опорно-двигательного аппарата в связи с ненормативной высотой порогов у дверей, ненормативными поручнями на лестничных маршах;  
**-недоступны** инвалидам по зрению в связи с отсутствием тактильно-контрастных указателей, позволяющих инвалидам ориентироваться в пространстве и инвалидам, использующим для перемещения кресло-коляску из-за ненормативной ширины дверей, высоты порогов, отсутствием подъемного устройства, дублирующего лестничной марш.

Рекомендовано: организация отдельной зоны обслуживания всех категорий МНГ на уровне доступного 1го этажа, недалеко от эвакуационного входа, в случае оборудования доступной входной группы или организация альтернативной формы обслуживания инвалидов на креслах-колясках и инвалидов по зрению (на другом объекте или дистанционно) (Приложение 3).

#### **Зоны целевого назначения**

**-доступны полностью** инвалидам с нарушением опорно-двигательного аппарата, инвалидам с умственными нарушениями и инвалидам, использующим для перемещения кресло-коляску;

-**доступно частично** инвалидам по слуху из-за отсутствия дублирования обслуживания услугами сурдопереводчика

-**недоступны** инвалидам по зрению в связи с отсутствием тактильно-контрастных указателей, позволяющих инвалидам ориентироваться в пространстве, дублирование информации шрифтами Брайля или рельефно-графическим способом.

Рекомендовано: организация отдельной зоны обслуживания всех категорий МНГ на уровне доступного 1го этажа, недалеко от эвакуационного входа или организации альтернативной формы обслуживания всех категорий МНГ (на другом объекте или дистанционно) (Приложение 4).

#### Санитарно-гигиенические помещения

-**доступны полностью** для инвалидов по слуху и инвалидов с умственными нарушениями;

-**недоступны** инвалидам с нарушениями опорно-двигательного аппарата и инвалидам, использующим для перемещения кресло-коляску, в связи с отсутствием опорных поручней около унитазов, умывальников, ненормативной высотой установки сантехнического оборудования и ненормативными размерами кабин для маневра инвалидов на кресле-коляске. Также недоступно инвалидам по зрению в связи с отсутствием тактильно-контрастных указателей, позволяющих инвалидам ориентироваться в пространстве.

Рекомендовано: организация отдельной зоны обслуживания всех категорий МНГ на уровне доступного 1го этажа, недалеко от эвакуационного входа, в том числе оборудование одной универсальной кабины для всех категорий МНГ или организации альтернативной формы обслуживания всех категорий МНГ (на другом объекте или дистанционно) (Приложение 5).

#### Системы информации на объекте

-**недоступны** для инвалидов по зрению -отсутствует дублирование рельефными знаками информирующих табличек перед входом в здание и входами в помещения (в том числе с помощью шрифта Брайля или рельефно-графическим способом), отсутствуют предупреждающие тактильно-контрастные указатели перед входом и на путях движения внутри здания

Рекомендовано: организация отдельной зоны обслуживания всех категорий МНГ на уровне доступного 1го этажа, недалеко от эвакуационного входа, в том числе установить информационные тактильные таблички с использованием рельефных знаков и символов с помощью рельефно-точечного шрифта Брайля (п.6.5 СП 59.13330.2016, ГОСТ Р 51671-2020) или организации альтернативной формы обслуживания всех категорий МНГ (Приложение 6).

### 4. Управленческое решение

Предлагаемые управленческие решения по объемам работ, необходимым для приведения объекта в соответствие с требованиями законодательства Российской Федерации об обеспечении условий их доступности для инвалидов.

#### 4.1. Рекомендации по адаптации основных структурных элементов объекта:

№ п/п	Основные структурно-функциональные зоны объекта	Рекомендации по адаптации объекта (вид работы)*
1	Территория, прилегающая к зданию	Капитальный ремонт
2	Вход (входы) в здание	Капитальный ремонт
3	Путь (пути) движения внутри здания (в т.ч. пути эвакуации)	Капитальный ремонт
4	Зона целевого назначения здания (целевого посещения объекта)	Текущий ремонт
5	Санитарно-гигиенические помещения	Капитальный ремонт
6	Система информации на объекте	Текущий ремонт

7	Пути движения к объекту (от остановки транспорта)	Капитальный ремонт
8	Все зоны и участки	Капитальный ремонт

\* указывается один из вариантов (вид работ): не нуждается; реконструкция, ремонт (текущий, капитальный); индивидуальное решение с ТСР; технические решение невозможны – организация альтернативной формы обслуживания.

4.2. Период проведения работ в рамках исполнения (указывается наименование документа: программы, плана) \_\_\_\_\_

4.3. Ожидаемый результат (по состоянию доступности) после выполнения работ по адаптации  
 \_\_\_\_\_  
 ДУ (О,С,Г,У,К)

ДП, ДЧ, ДУ, ДП-В, ДП-И, ДЧ-В, ДЧ-И

4.4. Для принятия решения требуется, не требуется (нужное подчеркнуть):

4.4.1. Согласование на Комиссии \_\_\_\_\_

(наименование Комиссии по координации деятельности в сфере обеспечения доступной среды жизнедеятельности для инвалидов и других МГН)

4.4.2. Согласование работ с надзорными органами (в сфере проектирования и строительства, архитектуры, охраны памятников, другое - указать)

4.4.3. Техническая экспертиза; разработка проектно-сметной документации

4.4.4. Согласование с вышестоящей организацией (собственником объекта)

4.4.5. Согласование с общественными организациями инвалидов

4.4.6. Другое \_\_\_\_\_

Имеется заключение уполномоченной организации о состоянии доступности объекта (наименование документа и выдавшей его организации, дата), прилагается

4.5. Информация может быть размещена (обновлена) на Карте доступности субъекта Российской Федерации <http://zhit-vmeste.ru/>

## 5. Особые отметки

### ПРИЛОЖЕНИЯ:

#### Результаты обследования:

- |  |         |
|--|---------|
| 1. Территории, прилегающие к зданию              | на 2 л. |
| 2. Входа (входов) в здание                       | на 3 л. |
| 3. Путей движения в здании                       | на 2 л. |
| 4. Зон целевого назначения объекта               | на 2 л. |
| 5. Санитарно-гигиенических помещений             | на 2 л. |
| 6. Системы информации (и связи) на объекте       | на 1 л. |
| 7. Путей движения к объекту                      | на 1 л. |
| 8. План движения от остановочных комплексов      | на 1 л. |
| 9. Планы прилегающей территории                  | на 1 л. |
| 10. Планы помещений                              | на 4 л. |
| 10.1 Результаты фотофиксации на объекте: 61 фото | на 8 л. |
| 11. Планы эвакуации                              | на 1 л. |

Результаты фотофиксации на объекте - Приложение №10.1.

Поэтажные планы-Приложение №10, паспорт БТИ-.

Другое ( в том числе дополнительная информация о путях движения к объекту) \_\_\_\_\_

Руководитель  
рабочей группы



Криволюцкая Татьяна  
Квадровна

Президент СТПП

Члены рабочей  
группы

Черняева  
Елена Игоревна

Эксперт по доступной среде СТПП

Котельников  
Дмитрий Вячеславович

Руководитель центра  
хозяйственно-технического  
обеспечения ГАОУ ПО ИРО

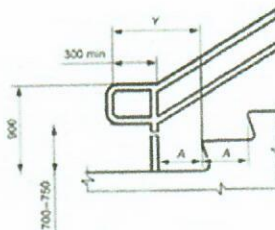
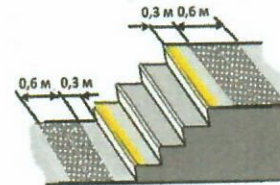
Твердохлеб Алексей  
Дориславович

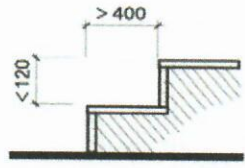
Главный специалист отдела  
организации и проведения  
инвентаризации, мониторинга и  
обследования имущества ГКУ  
«Фонд государственного  
имущества»





№ п/п	Наименование функционально-планировочного элемента	Наличие элемента			Выявленные нарушения и замечания		Работы по адаптации объектов	
		есть/нет	№ на плане	№ фото	Содержание	Значимо для инвалида (категория)	Содержание	Виды работ
1.2	Пути движения на территории	есть	13 8	3 7,6	- покрытия тротуаров асфальтовое, повсеместно присутствуют трещины, разрушения, выбоины, вспучивание, кое где перепад высоты более 0,014 м, единичные ступени	Все	- рекомендовано замена покрытия тротуаров, покрытие должно быть ровным, не создающим вибрацию при движении по нему (п.5.1.11 СП 59.13330.2016)	КР
1.3	Лестница (наружная)	есть	5	1,5	- отсутствуют полосы на краевых ступенях контрастные с поверхностью ступени	С	- рекомендовано нанесение полос на краевых ступенях, контрастных с поверхностью ступени, как правило, желтого цвета, общей шириной 0,08-0,1м (придерживаться п.5.1.12 СП 59.13330.2016);	ТР
					- перед лестницей отсутствуют предупреждающие тактильно-контрастные указатели	С	- рекомендовано установка тактильно-контрастных указателей перед лестницей. (придерживаться п 4.3.2 ГОСТ Р 52875-2018, п. 5.1.10 СП 59.13330.2016);	ТР
					- отсутствие нормативных поручней	Все	- при перепаде высоты более 0,45м необходимо устанавливать ограждение с поручнями круглого сечения диаметром не более 0,05м либо прямоугольного сечения толщиной от 0,025 до 0,03м (п.5.1.5 ГОСТ Р 51261-2017) на высоте 0,9м, предусмотреть завершающие горизонтальные окончания (п.5.2.7 ГОСТ Р 51261-2017) - при ширине лестницы 4,0 м и более рекомендовано предусмотреть разделительные двусторонние поручни (п.6.1.2 СП 59.13330.2016)	КР
					- лестничный марш с повреждениями поверхности ступеней	Все	- Рекомендован ремонт поверхности лестничного	КР



№ п/п	Наименование функционально-планировочного элемента	Наличие элемента			Выявленные нарушения и замечания		Работы по адаптации объектов	
		есть/нет	№ на плане	№ фото	Содержание	Значимо для инвалида (категория)	Содержание	Виды работ
							<p>марша Проступи ступеней должны быть горизонтальными шириной 0,3 м (допустимо от 0,28 до 0,35 м). Подступенки должны иметь высоту 0,15 м (допустимо от 0,13 до 0,17 м). Применение в пределах одного марша ступеней, различающихся по высоте и ширине, не допускается. (придерживаться п.5.1.12 СП 59.13330.2016)</p> 	
1.4	Пандус (наружный)	нет	5	1,5	Отсутствует дублирование лестничных маршей пандусом	-	-	-
1.5	Автостоянки и парковка	-	-	-	-	-	-	-
	ОБЩИЕ требования к зоне	-	-	-	-	-	-	-

## II Заключение по зоне:

Наименование структурно-функциональной зоны	Состояние доступности* к пункту 3.4 Акта обследования ОСИ	Приложение		Рекомендации по адаптации (вид работы)** к пункту 4.1 Акта обследования ОСИ
		№ на плане	№ фото	
Территория, прилегающая к зданию	ДП-И (Г,У), ДЧ-И (О) ВНД-Кпосетит, С, Кобуч	5,8,13	1-7	КР, ТР

\* указывается: **ДП-В** - доступно полностью всем; **ДП-И** (К, О, С, Г, У) – доступно полностью избирательно (указать категории инвалидов); **ДЧ-В** - доступно частично всем; **ДЧ-И** (К, О, С, Г, У) – доступно частично избирательно (указать категории инвалидов); **ДУ** - доступно условно, **ВНД** - недоступно

\*\*указывается один из вариантов: не нуждается; ремонт (текущий, капитальный); индивидуальное решение с ТСР; технические решения невозможны – организация альтернативной формы обслуживания

Комментарий к заключению.

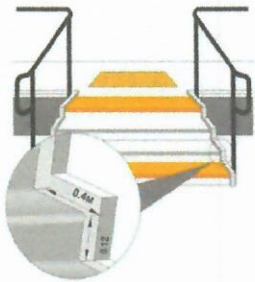
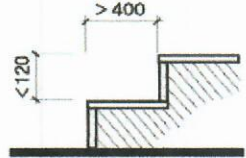

Работы по адаптации входной группы в связи с архитектурно-планировочными особенностями здания провести невозможно, принять решение об организации альтернативной формы

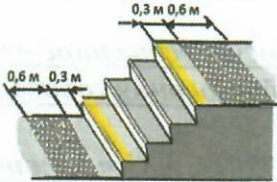
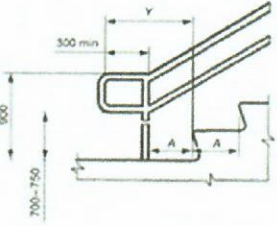

обслуживания инвалидов, использующих для перемещения кресло-коляску (например, на другом объекте или дистанционно).


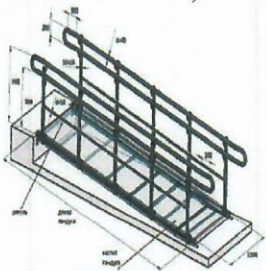
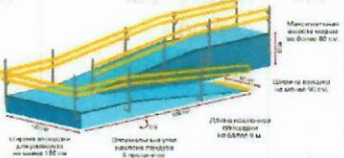
**I Результаты обследования:  
2. Входа (входов) в здание (объекты)**

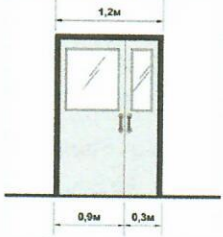

**Государственное автономное образовательное учреждение профессионального образования города Севастополя «Институт развития образования»**



**299011, г. Севастополь, ул. Терещенко, д.6**

№ п/п	Наименование функционально-планировочного элемента	Наличие элемента			Выявленные нарушения и замечания		Работы по адаптации объектов			
		есть/нет	№ на плане	№ фото	Содержание	Значимо для инвалида (категория)	Содержание	Виды работ		
2.1	Лестница (наружная)									
2.1.1	Входы в здания объекта	есть	5	1,5	- лестничный марш с повреждениями поверхности ступеней 	Все	- Рекомендован ремонт поверхности лестничного марша Проступи ступеней должны быть горизонтальными шириной 0,3 м (допустимо от 0,28 до 0,35 м). Подступенки должны иметь высоту 0,15 м (допустимо от 0,13 до 0,17 м). Применение в пределах одного марша ступеней, различающихся по высоте и ширине, не допускается. (придерживаться п.5.1.12 СП 59.13330.2016) 	КР		
6			4,11	- отсутствуют полосы на краевых ступенях контрастные с поверхностью ступени С					- рекомендовано нанесение полос на краевых ступенях, контрастных с поверхностью ступени, как правило, желтого цвета, общей шириной 0,08-0,1м (придерживаться п.5.1.12 СП 59.13330.2016); 	ТР
9			14	- перед лестницей отсутствуют предупреждающие тактильно-контрастные указатели С					- рекомендовано установка тактильно-контрастных указателей перед лестницей. (придерживаться п 4.3.2 ГОСТ Р 52875-2018, п. 5.1.10 СП 59.13330.2016);	ТР

№ п/п	Наименование функционально-планировочного элемента	Наличие элемента			Выявленные нарушения и замечания		Работы по адаптации объектов	
		есть/нет	№ на плане	№ фото	Содержание	Значимо для инвалида (категория)	Содержание	Виды работ
					- отсутствие нормативных поручней	Все	 <p>- при перепаде высоты более 0,45м необходимо устанавливать ограждение с поручнями круглого сечения диаметром не более 0,05м либо прямоугольного сечения толщиной от 0,025 до 0,03м (п.5.1.5 ГОСТ Р 51261-2017) на высоте 0,9м, предусмотреть завершающие горизонтальные окончания (п.5.2.7 ГОСТ Р 51261-2017) - при ширине лестницы 4,0 м и более рекомендовано предусмотреть разделительные двусторонние поручни (п.6.1.2 СП 59.13330.2016)</p>  	КР
2.2	Пандус (наружный)							
2.2.1	Входы в здания объекта	нет			- лестничные марши не продублированы пандусом или подъемным устройством	К	- объект находится на высоком уровне от земли, объект не доступен для инвалидов, передвигающихся на креслах-колясках. При принятии положительного решения об установке на объекте подъемного устройства или пандуса с уровня земли для обеспечения доступности	КР

№ п/п	Наименование функционально-планировочного элемента	Наличие элемента			Выявленные нарушения и замечания		Работы по адаптации объектов	
		есть/нет	№ на плане	№ фото	Содержание	Значимо для инвалида (категория)	Содержание	Виды работ
							<p>инвалидам, использующим для перемещения кресло-коляску, рекомендовано лестничные марши главного входа оборудовать пандусом (п.5.1.14 СП 59.13330.2016 установить на пандусе поручни в двух уровнях на высоте 0,9 м и 0,7 м (п. 5.1.15 СП 59.13330.2016), круглого сечения диаметром не более 0,05м либо прямоугольного сечения толщиной от 0,025 до 0,03м ( п.5.1.5 ГОСТ Р 51261-2017) Верхний и нижний поручни должны быть расположены в одной вертикальной плоскости. Расстояние между поручнями пандуса принимать в пределах от 0,9 до 1,0 м. Завершающие горизонтальные части поручня должны быть длиннее марша лестницы или наклонной части пандуса на 0,3 м. Концы поручней при парном их расположении – соединены между собой (п. 6.2.11 СП 59.13330.2016, п.5.2.6.1 ГОСТ Р 51261-2017)</p>  <p>При движении в одном направлении, при каждом изменении направления пандуса размер площадки должен быть 1,5 × 1,5 м. (п. 5.1.15 СП 59.13330.2016).</p> 	

№ п/п	Наименование функционально-планировочного элемента	Наличие элемента			Выявленные нарушения и замечания		Работы по адаптации объектов		
		есть/нет	№ на плане	№ фото	Содержание	Значимо для инвалида (категория)	Содержание	Виды работ	
2.3	Двери								
2.3.1	Входы в здания	есть	5	1,2, 5,8 8 6 11 9	1,2, 5,8 13 12 15 14	- ненормативная ширина прохода: менее 0,9 м в просвете  - ненормативная высота порога (более 0,014 м)  - отсутствие дублирования рельефными знаками информирующей таблички перед входом в здание	К  К  С	- рекомендовано замена дверей, при двухстворчатых ширина одной створки должна быть 0,9м (п. 6.1.5 СП 59.13330.2016)  - рекомендовано снижение высоты порога, до высоты не более 0,014м (придерживаться п. 6.2.4 СП 59.13330.2016)  - установить информирующую тактильную табличку для людей с нарушением зрения с использованием рельефных знаков и символов, а также рельефно-точечного шрифта Брайля рядом с дверью со стороны ручки на высоте от 1,2 до 1,6м (п. 6.5.9 СП 59.13330.2016) 	КР  КР  ТР
2.4	Тамбур	есть	5	8	-	-	-	-	
2.5	Контрольно-пропускное устройство (рамка)	нет	-	-	-	-	-	-	
2.6	Место для собаки-проводника	нет	-	-	- не оборудовано место для собаки-проводника	С	- оборудовать место для отдыха/ожидания собаки-поводыря, отразить порядок действий сотрудников при посещении учреждения лица с собакой-поводырем в должностных инструкциях (п.7 ст.15 ФЗ от 24.11.1995 №181-ФЗ)	ТР Орг.	

№ п/п	Наименование функционально-планировочного элемента	Наличие элемента			Выявленные нарушения и замечания		Работы по адаптации объектов	
		есть/нет	№ на плане	№ фото	Содержание	Значимо для инвалида (категория)	Содержание	Виды работ
							 	
	ОБЩИЕ требования к зоне	-	-	-	-	-	-	-

## II Заключение по зоне:

Наименование структурно-функциональной зоны	Состояние доступности* к пункту 3.4 Акта обследования ОСИ	Приложение		Рекомендации по адаптации (вид работы)** к пункту 4.1 Акта обследования ОСИ
		№ на плане	№ фото	
Входы в здание, на объекты	ДП-И (Г,У), ДЧ-И (О) ВНД-Кпосетит, С, Кобуч	5-11	8-15,28,29	Капитальный ремонт

\* указывается: **ДП-В** - доступно полностью всем; **ДП-И** (К, О, С, Г, У) – доступно полностью избирательно (указать категории инвалидов); **ДЧ-В** - доступно частично всем; **ДЧ-И** (К, О, С, Г, У) – доступно частично избирательно (указать категории инвалидов); **ДУ** - доступно условно, **ВНД** - недоступно

\*\*указывается один из вариантов: не нуждается; ремонт (текущий, капитальный); индивидуальное решение с ТСП; технические решения невозможны – организация альтернативной формы обслуживания

### Комментарии к заключению.

Данный объект социальной инфраструктуры является недоступным для инвалидов, использующих для перемещения кресло-коляску. При принятии решения о проведении работ по адаптации объекта, значимых для данной категории инвалидов (К), необходимо обеспечение доступности для инвалидов на креслах-колясках с уровня первого этажа (земли) здания. Соответственно, только при проведении реконструкции входных групп в здания, а именно обустройстве подъемного устройства или сооружении пандуса до уровня объекта социальной инфраструктуры, целесообразно проводить и все остальные работы, которые позволят организовать полную доступность для инвалидов, передвигающихся на креслах-колясках. Если работы по адаптации входной группы в связи с архитектурно-планировочными особенностями провести невозможно, принять решение об организации альтернативной формы обслуживания инвалидов, использующих для перемещения кресло-коляску (например, на другом объекте или дистанционно).





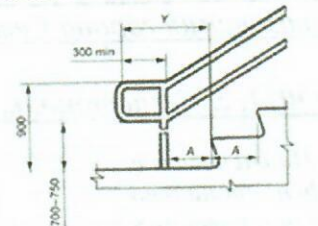

**I Результаты обследования:**

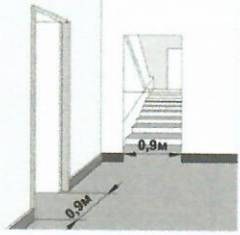
**3. Пути (путей) движения внутри здания (в т.ч. путей эвакуации)**

**Государственное автономное образовательное учреждение профессионального образования города Севастополя «Институт развития образования»**

**299011, г. Севастополь, ул. Терещенко, д.6**

№ n/n	Наименование функционально-планировочного элемента	Наличие элемента			Выявленные нарушения и замечания		Работы по адаптации объектов	
		есть/нет	№ на плане	№ фото	Содержание	Значимо для инвалида (категория)	Содержание	Виды работ
3.1	Коридор	есть	16 29	23,21 30	-	-	-	-
3.2	Лестница	есть	14 21	9,18 16,17,2 0,35-39	<p>- отсутствуют контрастные полосы на краевых ступенях лестничного марша</p> <p>- отсутствуют рельефные обозначения этажей, предупредительные полосы об окончании перил</p> <p>-ненормативные поручни (ненормативная высота)</p>	<p>С</p> <p>С</p> <p>Все</p>	<p>- рекомендовано нанесение контрастных полос на краевые ступени марша (п.6.2.8 СП 59.13330.2016)</p>  <p>- рекомендовано нанесение на боковой, внешней по отношению к маршу поверхности поручней рельефное обозначение этажей, а также предупредительных полос об окончании перил (п.6.2.12 СП 59.13330.2016)</p>  <p>- при перепаде высоты более 0,45м необходимо устанавливать ограждение с поручнями круглого сечения диаметром не более 0,05м либо прямоугольного сечения толщиной от 0,025 до 0,03м (п.5.1.5 ГОСТ Р 51261-2017) на высоте 0,9м, предусмотреть завершающие горизонтальные окончания</p>	<p>ТР</p> <p>ТР</p> <p>ТР</p>

№ п/п	Наименование функционально-планировочного элемента	Наличие элемента			Выявленные нарушения и замечания		Работы по адаптации объектов	
		есть/нет	№ на плане	№ фото	Содержание	Значимо для инвалида (категория)	Содержание	Виды работ
							(п.6.2.1 СП 59.13330.2016, п.5.2.6.1 ГОСТ Р 51261-2017) 	
3.3	Пандус (внутри здания)	нет	-	-	-лестница не продублирована пандусом, отсутствует подъемное устройство	К	- рекомендована организация альтернативного обслуживания	Орг
3.4	Лифт пассажирский (или подъемник)	нет	-	-	-	-	-	-
3.5	Двери	есть		19,22,24-27,31	-ненормативная ширина дверных проемов (менее 0,9 м в просвете одной створки)  - ненормативная высота порогов ( более 0,014 м)  - отсутствие дублирования рельефными знаками информирующих табличек перед входами в помещения	К  К  С	- рекомендована замена двухстворчатых дверей на первом этаже (в холле), при двухстворчатых ширина одной створки должна быть не менее 0,9м (п. 6.1.5 СП 59.13330.2016),  - высота порогов более 0,014 м недопустима (п.5.9 СП 118.13330.2012). Рекомендовано снижение порога на первом этаже (в холле), до капитального ремонта использование дверных пандусов    - рекомендовано установить информирующие тактильные таблички для людей с нарушением зрения с использованием рельефных знаков и символов, а также рельефно-точечного шрифта Брайля рядом с дверью со стороны ручки на высоте от 1,2 до 1,6м (п. 6.5.9 СП 59.13330.2016)	КР  КР  ТР
3.6	Пути эвакуации	есть			- пути эвакуации совпадают с путями движения по объекту	Все	-	ТР

№ п/п	Наименование функционально-планировочного элемента	Наличие элемента			Выявленные нарушения и замечания		Работы по адаптации объектов	
		есть/нет	№ на плане	№ фото	Содержание	Значимо для инвалида (категория)	Содержание	Виды работ
					 <p>-полотна дверей на путях эвакуации не имеют окраску, контрастную со стеной -отсутствуют направляющие тактильные дорожки</p>	Все  С	<p>-- рекомендовано нанесение контрастной ленты на дверях путей эвакуации ( п. 6.2.23 СП59.13330.2016)</p> <p>-рекомендовано нанесение напольных тактильных указателей (придерживаться п. 6.2.3 СП 59.13330.2016 и п. 4.3 ГОСТ Р 52875-2018)</p> 	ТР
	ОБЩИЕ требования к зоне	-	-	-	-	-	-	-

### II Заключение по зоне:

Наименование структурно-функциональной зоны	Состояние доступности* к пункту 3.4 Акта обследования ОСИ	Приложение		Рекомендации по адаптации (вид работы)* * к пункту 4.1 Акта обследования ОСИ
		№ на плане	№ фото	
Пути движения внутри здания	ДП-И (Г,У) ДЧ-И (О) ВНД-Кпосетит, С ВНД - Кобуч	21,14,16-18	16-39	КР, ТР

\* указывается: **ДП-В** - доступно полностью всем; **ДП-И** (К, О, С, Г, У) – доступно полностью избирательно (указать категории инвалидов); **ДЧ-В** - доступно частично всем; **ДЧ-И** (К, О, С, Г, У) – доступно частично избирательно (указать категории инвалидов); **ДУ** - доступно условно, **ВНД** - недоступно

\*\*указывается один из вариантов: не нуждается; ремонт (текущий, капитальный); индивидуальное решение с ТСР; технические решения невозможны – организация альтернативной формы обслуживания

Комментарии к заключению.

Пути движения внутри здания не адаптированы для инвалидов с нарушением зрения (С).

Для создания доступной среды существуют приспособления, с помощью которых передвижения инвалидов по зрению становятся более безопасными. Оборудование бывает двух типов: звуковое (см. Приложение № 6) и тактильное.

Тактильное оборудование- это указатели в виде дорожек, выложенные из плитки с ребрами, рисунок которых хорошо осязатим. Плитка позволяет указывать верное направление при движении внутри помещения. При этом используют контрастную плитку (чаще желтого цвета), изготовленную из полиуретана. А для более легкой установки и монтажа используют направляющие тактильные полосы и тактильные конусы-навигаторы. Стальные или выполненные из полиуретана, они используются в здании

для указания направления движения или обозначения потенциально опасных зон для слепых и слабовидящих граждан.


**I Результаты обследования:**

**4. Зоны целевого назначения здания (целевого посещения объекта)  
Вариант I – зона обслуживания инвалидов**

**Государственное автономное образовательное учреждение профессионального образования города Севастополя «Институт развития образования»**

**299011, г. Севастополь, ул. Терещенко, д.6**

№ п/п	Наименование функционально-планировочного элемента	Наличие элемента			Выявленные нарушения и замечания		Работы по адаптации объектов	
		есть/нет	№ на плане	№ фото	Содержание	Значим о для инвалида (категория)	Содержание	Виды работ
4.1	Кабинетная форма обслуживания	есть	25, 26	40,41,44,45	-отсутствует оборудованная зона для МНГ	Все	-	Орг
4.2	Зальная форма обслуживания	есть	17	42,43	-отсутствует тактильная разметка	С	-рекомендовано нанесение (придерживаться п. 6.2.3 СП 59.13330.2016 и п. 4.3 ГОСТ Р 52875-2018)	ТР
					- отсутствуют тактильные средства информации	С	-рекомендована установка инф. тактильных табличек для людей с нарушением зрения с использованием рельефных знаков и символов с помощью рельефно-точечного шрифта Брайля	ТР
4.3	Прилавочная форма обслуживания	нет	-	-	-	-	-	-



№ п/п	Наименование функционально - планировочного элемента	Наличие элемента			Выявленные нарушения и замечания		Работы по адаптации объектов	
		есть/нет	№ на плане	№ фото	Содержание	Значим о для инвалидов (категория)	Содержание	Виды работ
4.4	Форма обслуживания с перемещением по маршруту	нет	-	-	-	-	-	-
4.5	Кабина индивидуального обслуживания	нет	-	-	-	-	-	-
	<b>ОБЩИЕ требования к зоне</b>							

### II Заключение по зоне:

Наименование структурно-функциональной зоны	Состояние доступности* к пункту 3.4 Акта обследования ОСИ	Приложение		Рекомендации по адаптации (вид работы)** к пункту 4.1 Акта обследования ОСИ
		№ на плане	№ фото	
Зоны целевого назначения здания	ВНД (С), ДЧ-И(Г), ДП-И (О,К,У)	17,25,26	40-45	Текущий ремонт

\* указывается: **ДП-В** - доступно полностью всем; **ДП-И** (К, О, С, Г, У) – доступно полностью избирательно (указать категории инвалидов); **ДЧ-В** - доступно частично всем; **ДЧ-И** (К, О, С, Г, У) – доступно частично избирательно (указать категории инвалидов); **ДУ** - доступно условно, **ВНД** - недоступно

\*\*указывается один из вариантов: не нуждается; ремонт (текущий, капитальный); индивидуальное решение с ТСР; технические решения невозможны – организация альтернативной формы обслуживания

Комментарий к заключению.

к Акту обследования ОСИ к паспорту доступности ОСИ № ДС-58/3 от 14.10.2021

**I Результаты обследования:**

4. Зоны целевого назначения здания (целевого посещения объекта)

**Вариант II – места приложения труда****Государственное автономное образовательное учреждение профессионального образования города Севастополя «Институт развития образования»****299011, г. Севастополь, ул. Терещенко, д.6**

Наименование функционально-планировочного элемента	Наличие элемента			Выявленные нарушения и замечания		Работы по адаптации объектов	
	есть/нет	№ на плане	№ фото	Содержание	Значимо для инвалида (категория)	Содержание	Виды работ
Место приложения труда	-	-	-	-	Все	Трудоустройство инвалидов в соответствии с Законом от 24.11.1995 № 181-ФЗ «О социальной защите инвалидов в РФ» и трудовым законодательством	Орг.

**II Заключение по зоне:**

Наименование структурно-функциональной зоны	Состояние доступности** к пункту 3.4 Акта обследования ОСИ	Приложение		Рекомендации по адаптации (вид работы)*** к пункту 4.1 Акта обследования ОСИ
		№ на плане	№ фото	
Место приложения труда	-	-	-	-

\*\* указывается: **ДП-В** - доступно полностью всем; **ДП-И** (К, О, С, Г, У) – доступно полностью избирательно (указать категории инвалидов); **ДЧ-В** - доступно частично всем; **ДЧ-И** (К, О, С, Г, У) – доступно частично избирательно (указать категории инвалидов); **ДУ** - доступно условно, **ВНД** - недоступно

\*\*\*указывается один из вариантов: не нуждается; ремонт (текущий, капитальный); индивидуальное решение с ТСР; технические решения невозможны – организация альтернативной формы обслуживания

*Комментарий к заключению.*

*Место приложения труда - это рабочее место, зона приложения труда, определенная на основе трудовых и других действующих норм, оснащенная необходимыми средствами труда, предназначенная для трудовой деятельности одного или нескольких исполнителей.*

*Работодатель обязан создавать и оснащать (оборудовать) специальные рабочие места для трудоустройства инвалидов в соответствии с ч. 1 ст. 22 Закона от 24.11.1995 N 181-ФЗ «О социальной защите инвалидов в Российской Федерации» (далее-Закон N 181-ФЗ). Минимальное количество таких рабочих мест устанавливается органами исполнительной власти субъектов РФ для каждого предприятия, учреждения, организации в пределах установленной квоты для приема на работу инвалидов (ч. 2 ст. 22 Закона N 181-ФЗ). Приказом Минтруда России от 19.11.2013 N 685н предусмотрены Основные требования к оснащению (оборудованию) специальных рабочих мест для трудоустройства инвалидов с учетом нарушенных функций и ограничений их жизнедеятельности (далее - Требования). Постановлением Главного государственного санитарного врача РФ от 18.05.2009 N 30 утверждены санитарные правила СП 2.2.9.2510-09.*

Если характер труда инвалида или нарушение функций его организма и ограничения жизнедеятельности не требуют особых условий, оснащать для него специальное рабочее место не нужно (абз. 2 п. 1 Требований).

Специальные рабочие места оснащаются индивидуально для каждого инвалида или для группы инвалидов с одностипными нарушениями (ограничениями). Обустройство рабочих мест для инвалидов не должно препятствовать выполнению трудовых функций другими работниками (п. 2 Требований).

Оборудование рабочего места зависит от нарушения функций организма, ограничений жизнедеятельности инвалида и осуществляется с учетом его профессии (должности), характера труда, выполняемых обязанностей (п. 3 Требований).

Для оборудования (оснащения) специального рабочего места для конкретного инвалида (специальных рабочих мест для группы инвалидов, имеющих одностипные нарушения функций организма и ограничения жизнедеятельности) работодателю следует (абз. 1 п. 2 Требований):

1) проанализировать потребности инвалида (группы инвалидов) в оснащении (оборудовании) специального рабочего места, в частности, на основании сведений, указанных в ИПРА (индивидуальная программа реабилитации или абилитации инвалида) (пп. "а" п. 2 Требований);

2) сформировать перечень мероприятий по оснащению (оборудованию) специального рабочего места с учетом положений пп. "б" п. 2 Требований;

3) реализовать указанный перечень с учетом положений пп. "в" п. 2 Требований.

Например, рабочее место для слабовидящего должно быть оснащено общим и местным освещением, видеоувеличителями и лупами. Компьютерная техника должна иметь адаптированные видеодисплеи, программные средства для укрупнения шрифта и т.д. (пп. "а", "б" п. 4 Требований).

Для инвалида, передвигающегося на кресле-коляске, рабочее место должно быть оборудовано таким образом, чтобы обеспечивалась возможность подъезда к нему, разворота и т.д. (пп. "а" п. 10 Требований).

**I Результаты обследования:**

4. Зоны целевого назначения здания (целевого посещения объекта)

**Вариант III – жилые помещения**

**Государственное автономное образовательное учреждение профессионального образования города Севастополя «Институт развития образования»**

**299011, г. Севастополь, ул. Терещенко, д.6**

Наименование функционально-планировочного элемента	Наличие элемента			Выявленные нарушения и замечания		Работы по адаптации объектов	
	есть/нет	№ на плане	№ фото	Содержание	Значимо для инвалида (категория)	Содержание	Виды работ
Жилые помещения	нет	-	-	-	-	-	-

**II Заключение по зоне:**

Наименование структурно-функциональной зоны	Состояние доступности* к пункту 3.4 Акта обследования ОСИ	Приложение		Рекомендации по адаптации (вид работы)** к пункту 4.1 Акта обследования ОСИ
		№ на плане	№ фото	
-	-	-	-	-

\* указывается: **ДП-В** - доступно полностью всем; **ДП-И** (К, О, С, Г, У) – доступно полностью избирательно (указать категории инвалидов); **ДЧ-В** - доступно частично всем; **ДЧ-И** (К, О, С, Г, У) – доступно частично избирательно (указать категории инвалидов); **ДУ** - доступно условно, **ВНД** - недоступно

\*\*указывается один из вариантов: не нуждается; ремонт (текущий, капитальный); индивидуальное решение с ТСР; технические решения невозможны – организация альтернативной формы обслуживания


*Комментарий к заключению: данная конструктивная зона отсутствует.*

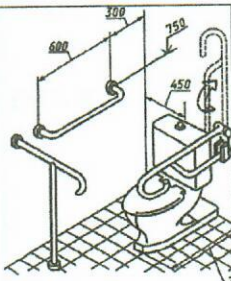





**I Результаты обследования:  
5. Санитарно-гигиенических помещений**

**Государственное автономное образовательное учреждение профессионального образования  
города Севастополя «Институт развития образования»**

**299011, г. Севастополь, ул. Терещенко, д.6**

№ п/п	Наименование функционально-планировочного элемента	Наличие элемента			Выявленные нарушения и замечания		Работы по адаптации объектов	
		есть/нет	№ на плане	№ фото	Содержание	Значимо для инвалида (категория)	Содержание	Виды работ
4.1	Туалетная комната	есть	10 11	46-51 52,53	<p>-отсутствует нормативно оборудованная кабина для инвалидов:</p> <p>-отсутствует тактильная разметка на полу;</p> <p>-отсутствуют опорные поручни около унитаза, раковины</p>	С          Все	<p>-размер кабины должен быть не менее 1,65м*2,2м, двери 0,9 м, открывающиеся наружу (п.6.3.3 СП 59.13330.2016) - рекомендовано установка сан.тех.оборудования в соответствии с разделом 6.3 СП 59.13330.2016, раздела 8 СП 136.13330.2012</p> <p>-рекомендовано нанесение (придерживаться п. 6.2.3 СП 59.13330.2016 и п. 4.3 ГОСТ Р 52875-2018)</p>  <p>-рекомендован установка поручней в соответствии с п.5.2.8 ГОСТ Р 51261-2017</p>	<p>КР</p> <p>ТР</p> <p>ТР</p>

							
				<p>-установлена раздельная регулировка воды (двухвентильный смеситель);</p>	Все	<p>-применять водопроводные краны с рычажной ручкой или, при возможности, с автоматическим и сенсорным управлением бесконтактного типа (п.6.3.9 СП 59.13330.2016);</p>	ТР
				<p>-отсутствуют крючки для костылей и других принадлежностей около унитаза, раковины;</p>	Все		ТР
				<p>- перед входом в туалетную комнату отсутствуют тактильные таблички назначения помещения для людей с нарушением зрения с использованием рельефных знаков и символов.</p> <p>-отсутствует система тревожной сигнализации или система двусторонней громкоговорящей связи</p>	С		
					Все	 <p>- предусмотреть со стороны ручки информационную табличку с назначением помещения выполненную рельефно-графическим и</p>	ТР

							рельефно-точечным способом на высоте от 1,2 до 1,6м от уровня пола и на расстоянии 0,1-0,5м от края двери (п.6.3.6 СП 59.13330.2016) - установить систему тревожной сигнализации (п.6.3.6 СП 59.13330.2016)	
4.2	Душевая/ванная комната	нет	-	-	-	-	-	-
4.3	Бытовая комната (гардеробная)	нет	-	-	-	-	-	-
	ОБЩИЕ требования к зоне							

## II. Заключение по зоне:

Наименование структурно-функциональной зоны	Состояние доступности* к пункту 3.4 Акта обследования ОСИ	Приложение		Рекомендации по адаптации (вид работы)** к пункту 4.1 Акта обследования ОСИ
		№ на плане	№ фото	
Санитарно-гигиенические помещения	ДП-И (Г,У) ВНД (С, К, О)	10,11	46-53	КР, ТР

\* указывается: **ДП-В** - доступно полностью всем; **ДП-И** (К, О, С, Г, У) – доступно полностью избирательно (указать категории инвалидов); **ДЧ-В** - доступно частично всем; **ДЧ-И** (К, О, С, Г, У) – доступно частично избирательно (указать категории инвалидов); **ДУ** - доступно условно, **ВНД** - недоступно

\*\*указывается один из вариантов: не нуждается; ремонт (текущий, капитальный); индивидуальное решение с ТСП технические решения невозможны – организация альтернативной формы обслуживания

*Комментарий к заключению.*

*Работы по адаптации входной группы в связи с архитектурно-планировочными особенностями провести невозможно, принять решение об организации альтернативной формы обслуживания инвалидов (например, на другом объекте или дистанционно).*



							3	
	ОБЩИЕ требования к зоне	-	-	7-21	-	-	-установить тактильные средства для инвалидов с нарушением зрения	ТР

### II Заключение по зоне:

Наименование структурно-функциональной зоны	Состояние доступности* к пункту 3.4 Акта обследования ОСИ	Приложение		Рекомендации по адаптации (вид работы)** к пункту 4.1 Акта обследования ОСИ
		№ на плане	№ фото	
Системы информации на объекте	ВНД (С), ДЧ-И(Г) ДП-И (К,О,У)	-	54-57	Текущий ремонт

\* указывается: **ДП-В** - доступно полностью всем; **ДП-И** (К, О, С, Г, У) – доступно полностью избирательно (указать категории инвалидов); **ДЧ-В** - доступно частично всем; **ДЧ-И** (К, О, С, Г, У) – доступно частично избирательно (указать категории инвалидов); **ДУ** - доступно условно, **ВНД** - недоступно

\*\*указывается один из вариантов: не нуждается; ремонт (текущий, капитальный); индивидуальное решение с ТСР; технические решения невозможны – организация альтернативной формы обслуживания

Комментарий к заключению.

Для адаптации инвалидов с нарушениями зрения на объекте могут быть применены навигационные системы, предназначенные для облегчения ориентирования в зданиях, информирования о предоставляемых услугах и т.д. Данные системы ориентирования и информирования предполагают комплексное оснащение территории и помещений учреждения звуковыми информаторами с записанными сообщениями о учреждении, времени работы, предоставляемых услугах, месте нахождения человека и т.п., а также обеспечение посетителей специальными устройствами, которые путем нажатия кнопки (или кнопок) активируют воспроизведение информационных звуковых сообщений. Звуковые информаторы во время ожидания сигнала от устройств-активаторов могут быть подключены к централизованной системе аудио-оповещения учреждения и воспроизводить информацию в качестве дополнительного звукоусиливающего оборудования.

Для получения услуги инвалидами с отсутствием слуха необходимо заключение договора на оказание услуг сурдопереводчика.

**I. Результаты обследования:  
7. Путь движения к объекту:**

**Государственное автономное образовательное учреждение профессионального образования города Севастополя «Институт развития образования»**

**299011, г. Севастополь, ул. Терещенко, д.6**

№ т/п	Наименование функционально-планировочного элемента	Наличие элемента			Выявленные нарушения и замечания		Работы по адаптации объектов	
		есть/нет	№ на плане	№ фото	Содержание	Значимость для инвалида (категория)	Содержание	Виды работ
7.1	Информация на остановке	есть	1	58	-	-	-	-
7.2	Пешеходные переходы (на пути движения)	есть	1	59	-	-	-	-
7.3	Тротуары	есть	2 3	60 61	-на участке пути при подходе к объекту уклон пешеходной дороги более 4% (спуск Сильникова) - наличие лестничных маршей без дублирования пандусом и нормативных поручней и тактильных указателей (подъем с площади Суворова)	К, С,О	-невозможно устранить  - нет смысла устранять недостатки, т.к. использования объекта с этих входов инвалидами с использованием кресло коляски невозможно из-за перепада высоты с лестничными маршами при входе на объект	-
	ОБЩИЕ требования к зоне	-	-	-	-	-	-	-

**II Заключение по зоне:**

Наименование структурно-функциональной зоны	Состояние доступности* к пункту 3.4 Акта обследования ОСИ	Приложение		Рекомендации по адаптации (вид работы)** к пункту 4.1 Акта обследования ОСИ
		№ на плане	№ фото	
Пути движения к объекту	ДП-И(Г,У), ДЧ-И(О) ВНД (К,С)	1-4	58-61	Капитальный ремонт

\* указывается: **ДП-В** - доступно полностью всем; **ДП-И** (К, О, С, Г, У) – доступно полностью избирательно (указать категории инвалидов); **ДЧ-В** - доступно частично всем; **ДЧ-И** (К, О, С, Г, У) – доступно частично избирательно (указать категории инвалидов); **ДУ** - доступно условно, **ВНД** - недоступно

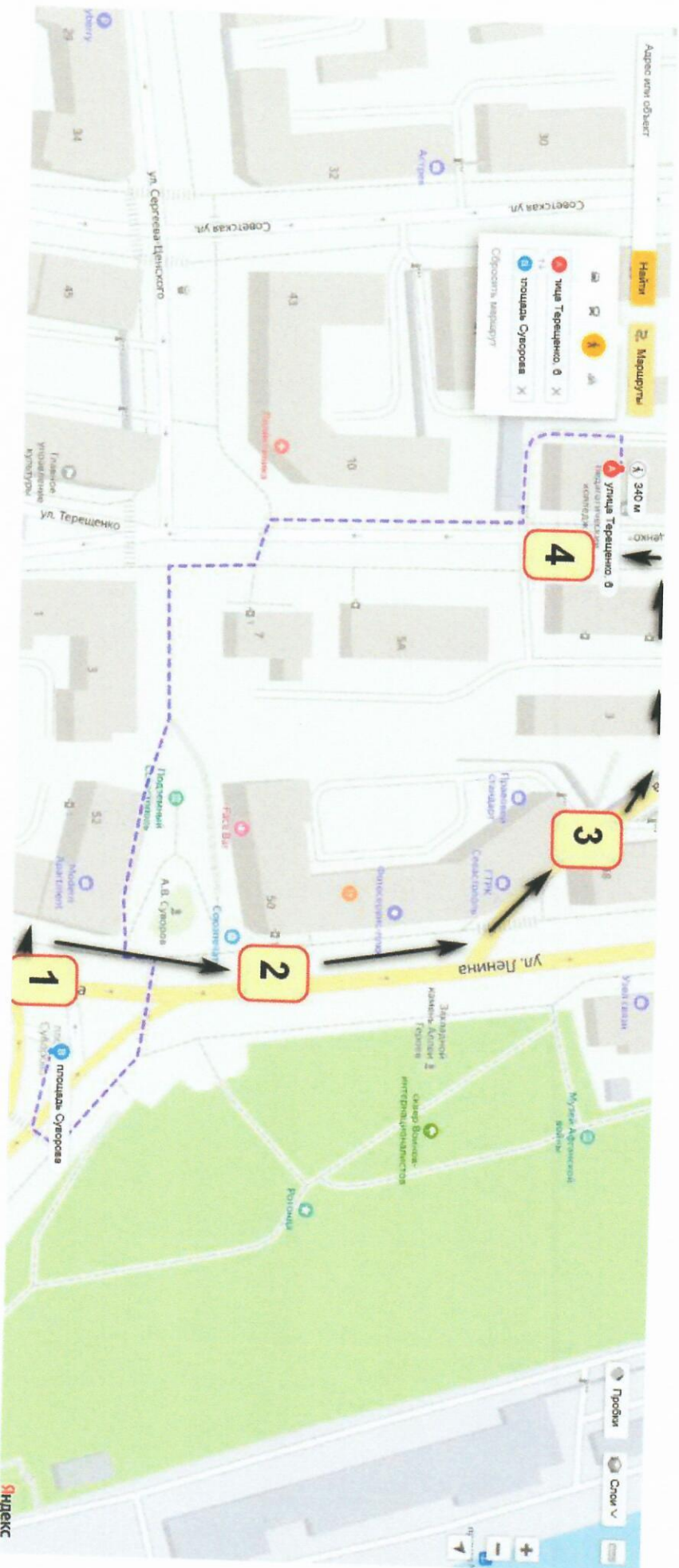
\*\*указывается один из вариантов: не нуждается; ремонт (текущий, капитальный); индивидуальное решение с ТСП; технические решения невозможны – организация альтернативной формы обслуживания

*Комментарий к заключению.*

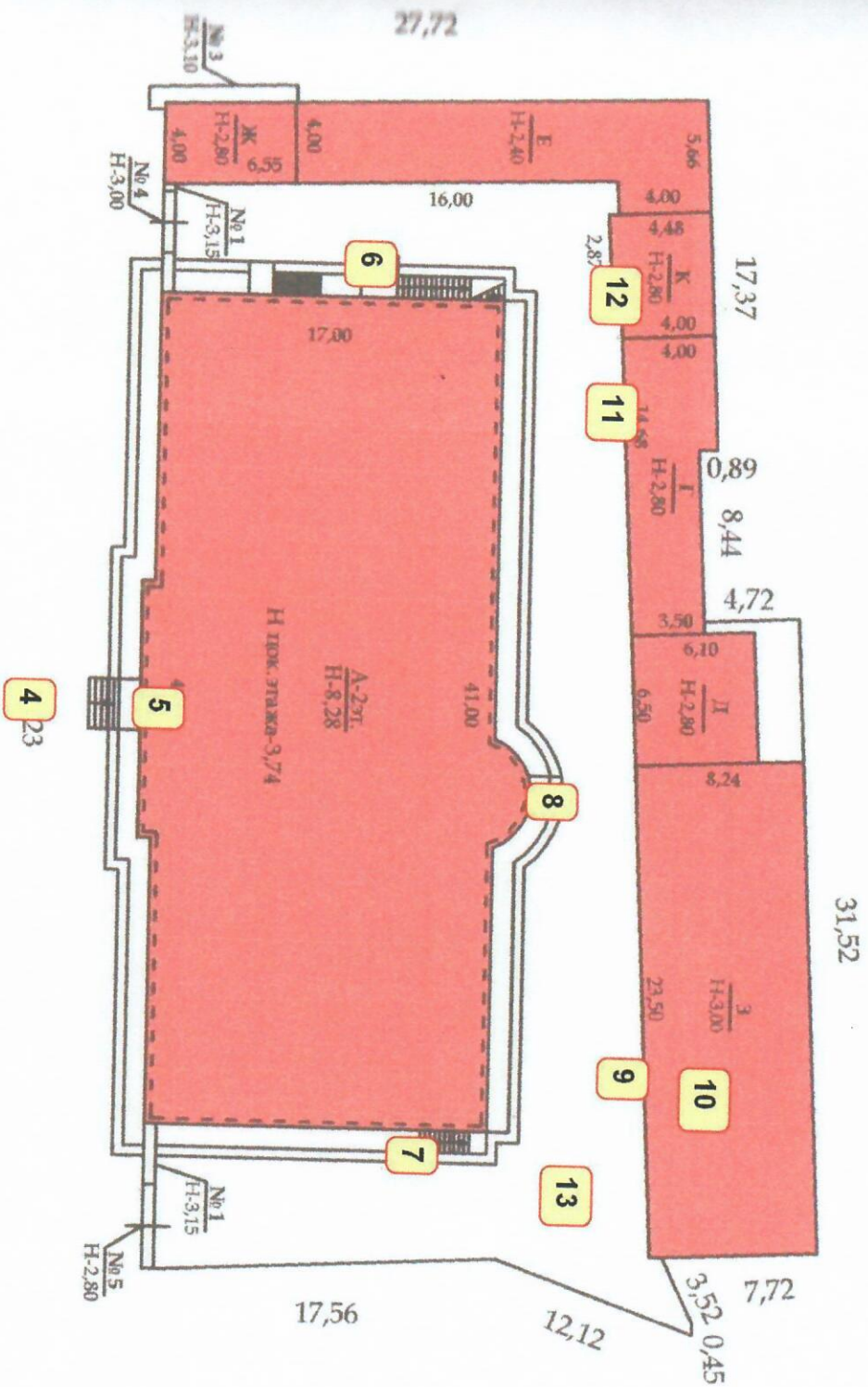
Приложение 8

к Акту обследования ОСИ к паспорту доступности ОСИ № ДС-58/3 от 14.10.2021

План движения от остановочных комплексов до ОСИ



Приложение №9  
 к Акту обследования ОСИ к паспорту доступности ОСИ №ДС-58/3 от 14.10.2021  
 План прилегающей территории



ул. Терещенко, №6



**Зона 1. Обследование территории, прилегающей к зданию**

Приложение №10.1  
к Акту обследования ОСИ к паспорту доступности ОСИ №ДС-58/3 от 14.10.2021  
Результаты фотофиксации на ОСИ



фото 1 на плане 5



фото 2 на плане 5




фото 3 на плане 13



фото 4 на плане 6



фото 5 на плане 5



фото 6 на плане 8-13



фото 7 на плане 8-13

**Зона 2. Обследованіе входа (входов) в здание**



фото 8 на плане 5




фото 9 на плане 14



фото 10 на плане 15




фото 11 на плане 6




фото 12 на плане 6



фото 13 на плане 8



фото 14 на плане 9



фото 15 на плане 11

**Зона 3. Обследование пути (путей) движения внутри здания (в т.ч. путей эвакуации)**



Фото 16 на плане 21



Фото 17 на плане 21



Фото 18 на плане 14



Фото 19 на плане 17



фото 20 на плане 21



фото 21 на плане 16



фото 22 на плане 18



фото 23 на плане 16



фото 24



фото 25



фото 26



фото 27



фото 28 на плане 6



фото 29 на плане 6



фото 30 на плане 29



фото 31



фото 32 на плане 29



фото 33



фото 34



фото 35 на плане 21



фото 36 на плане 21



фото 37 на плане 1



фото 38 на плане 21



фото 39 на плане 21

**Зона 4. Обследованіе зон целевого назначения здания (целевого посещения объекта)**



фото 40 на плане 3



фото 41 на плане 2



фото 42 на плане 17



фото 43 на плане 17



фото 44 на плане 25



фото 45 на плане 46

**Зона 5. Обследование санитарно-гигиенических помещений**



фото 46 на плане 10



фото 47 на плане 10



фото 48 на плане 10



фото 49 на плане 10



фото 50 на плане 10



фото 51 на плане 10



фото 52 на плане 11



фото 53 на плане 11

**Зона 6. Обследование системы информации на объекте (устройства и средства информации и связи и их системы)**



фото 54



фото 55




фото 56



фото 57

**Зона 7. Обследование путей движения к объекту**



фото 58 на плане 1



фото 59 на плане 1



фото 60 на плане 2



фото 61 на плане 3

Приложение №11  
к Акту обследования ОСИ к паспорту доступности ОСИ № ДС-58/3 от 14.10.2021

Планы эвакуации





№ п/п	Наименование мероприятий (в соответствии с 181-ФЗ ст.15 в редакции 419-ФЗ и отраслевых порядков доступности объектов и услуг)	Категории инвалидов	Срок исполнения (и этап работы*)	Документ, которым предусмотрено исполнение мероприятия (источник финансирования)	Примечание (дата контроля и результат)
3.1.2	Приобретение технических средств адаптации:	-	-		
3.2	<b>По входу в здание</b>				
3.2.1	Ремонтные работы:	-	-		
3.2.2	Приобретение технических средств адаптации:	-	-		
3.3	<b>По путям движения в здании</b>				
3.3.1	Ремонтные работы:	-	-		
3.3.2	Приобретение технических средств адаптации: дверные пандусы	-	-		
3.4	<b>По зоне оказания услуг</b>				
3.4.1	Ремонтные работы:	-	-		
3.4.2	Приобретение технических средств адаптации:	-	-		
3.5	<b>По санитарно-гигиеническим помещениям</b>				
3.5.1	Ремонтные работы в	-	-		
3.5.2	Приобретение технических средств адаптации:	-	-		
3.6	<b>По системе информации (обеспечение информации на объекте с учетом нарушений функций и органической жизнедеятельности человека)</b>				
3.6.1	Надлежащее размещение оборудования и носителей информации (информационного стенда, информационных знаков, таблиц, схем, вывесок) с соблюдением формата (размер, контрастность), единства и непрерывности информации на всем объекте	-	-		
3.6.2	Дублирование необходимой звуковой и зрительной информации, а также надписей, знаков и иной текстовой графикой, информацией, знаками, выполненными рельефно-точечным шрифтом Брайля, а также объемными изображениями	-	-		
3.6.3	Обеспечение допуска собаки-проводника на объект и	-	-		

№ п/п	Наименование мероприятий (в соответствии с 181-ФЗ ст.15 в редакции 419-ФЗ и отраслевых порядков доступности объектов и услуг)	Категории инвалидов	Срок исполнения (и этап работы*)	Документ, которым предусмотрено исполнение мероприятия (источник финансирования)	Примечание (дата контроля и результат)
	организация для неё места ожидания				
3.6.4	Обеспечение системы оповещения о чрезвычайных ситуациях и эвакуации с учетом особенности восприятия	-	-		
3.6.5	Развитие средств и носителей информации (информационно-диспетчерской службы, инфо-киоска, памяток)	-	-		
3.7	<b>По путям движения к объекту</b>				
3.7.1	Организация предоставления информации гражданам о наличии адаптированного транспорта к объекту	-	-		
3.7.2	Организационные мероприятия по решению вопроса доступности пути к объекту от ближайшей остановки пассажирского транспорта: - оборудования доступных для МНГ остановочных комплексов - оборудования доступных для МНГ пешеходных переходов	-	-		
<b>Предоставление условий доступности услуг, предоставляемых организацией</b>					
1**	Обеспечение доступа к месту предоставления услуги на объекте путем оказания работниками организации помощи инвалидам в преодолении барьеров, мешающих получению ими услуг на объекте, в том числе с сопровождением инвалидов, имеющих стойкие расстройства функции зрения самостоятельного передвижения (К, О, С)				
1.1	Разработка и утверждение организационно-распорядительных и иных локальных документов учреждения о порядке оказания помощи инвалидам и другим МГН	Все категории	1 этап (2021-2022 г.г.)		
1.2	Закрепление в должностных инструкциях персонала	Все категории	1 этап (2021-2022 г.г.)		

№ п/п	Наименование мероприятий (в соответствии с 181-ФЗ ст.15 в редакции 419-ФЗ и отраслевых порядков доступности объектов и услуг)	Категории инвалидов	Срок исполнения (и этап работы*)	Документ, которым предусмотрено исполнение мероприятия (источник финансирования)	Примечание (дата контроля и результат)
	конкретных задач и функций по оказанию помощи инвалидам и другим маломобильным гражданам (и их сопровождению)				
1.3	Организация систематического обучения (инструктажа) персонала по вопросам оказания помощи на объекте инвалидам и другим маломобильным гражданам (план инструктажа, журнал учета)	Все категории	1 этап (2021-2022 г.г.)		
1.4	Обеспечение доступной информации для обслуживаемых граждан (инвалидов) о порядке организации доступности объекта и предоставляемых в учреждении услуг, а также порядка оказания (получения) помощи на объекте (на сайте, на информационном стенде, в индивидуальных памятках)	Все категории	1 этап (2021-2022 г.г.)		
1.5	Предоставление (при необходимости) инвалидам по слуху услуг с использованием русского жестового языка, с допуском на объект (к местам предоставления услуг) сурдопереводчика и тифлосурдопереводчика)	-	-		
2	<b>Организация предоставления услуг инвалидам по месту жительства (на дому):</b>	-	-		
3	<b>Организация предоставления услуг инвалидам в дистанционном формате</b>	К, С	1 этап (2022 г.)		
4	<b>Создание (развитие) сайта организации, адаптированного с учетом особенностей восприятия, с отражением на нем информации о состоянии доступности объекта и услуг (на сайте указать Ф.И.О. и телефоны лиц ответственных за</b>	Все категории	1 этап (2022 г.)		

№ п/п	Наименование мероприятий (в соответствии с 181-ФЗ ст.15 в редакции 419-ФЗ и отраслевых порядков доступности объектов и услуг)	Категории инвалидов	Срок исполнения (и этап работы*)	Документ, которым предусмотрено исполнение мероприятия (источник финансирования)	Примечание (дата контроля и результат)
	<i>обеспечение доступности объекта и услуг)</i>				

\* - мероприятия 1 этапа (неотложные); 2 этапа –(отложенные); 3 этапа (итоговые – капитальный ремонт/ реконструкция/ строительство нового здания);

\*\* - мероприятия, указанные в п.3 раздела I (при наличии отклонений от действующих, обязательных к исполнению, требований нормативно-технических документов) и в п.1 раздела II, подлежат обязательному согласованию с полномочным представителем общественного объединения инвалидов.

**СОГЛАСОВАНО**

**Полномочный представитель ООИ**

Региональная общественная организация инвалидов «Ассоциация работающих инвалидов  
Севастополя

*наименование организации*

Председатель РООИ «АРИС» Безруков Александр Васильевич

*Должность*

*ФИО*



299001 г. Севастополь, ул. Будищева, дом 9 тел. +7 978 710 15 89, aristooui@mail.ru  
*(координаты для связи)*

Дата согласования паспорта доступности ОСИ № ДС-58/3 от 14.10.2021

« 14 » 10 2021г.

Согласовано без замечаний/ с замечаниями *(ненужное зачеркнуть)*

Замечания и предложения со стороны представителя ООИ: